

ООО «Арника»

Заказчик – ООО «Старые традиции»

***«Внесение изменений в проект планировки
земельного участка с кадастровым номером
22:69:050103:18, расположенного по адресу:
Алтайский край, г.Новоалтайск-10»***

ПРОЕКТ ПЛАНИРОВКИ ТЕРРИТОРИИ

Утверждаемая часть

Графическая часть

1ЕП-ППТ.2

Том 2

2021 г.

ООО «Арника»

Заказчик – ООО «Старые традиции»

***«Внесение изменений в проект планировки
земельного участка с кадастровым номером
22:69:050103:18, расположенного по адресу:
Алтайский край, г.Новоалтайск-10»***

ПРОЕКТ ПЛАНИРОВКИ ТЕРРИТОРИИ

Утверждаемая часть

Графическая часть

1ЕП-ППТ.2

Том 2

Генеральный директор

Главный инженер проекта





С.А. Мазанько

С.А. Мазанько

2021 г.

Содержание тома 2

Обозначение	Наименование	Примечание
Утверждаемая часть		
1ЕП-ППТ.С-2	Содержание тома 2	
1ЕП -ППТ.СП	Состав документации проекта	
Графическая часть		
1ЕП -ППТ.2	Схема планировки территории (основной чертеж)	Лист 1
	Схема границ зон планируемого размещения объектов капитального строительства	Лист 2
	Схема организации улично-дорожной сети	Лист 3

					1ЕП-ППТ.С-2			
Изм	Лист	Но докум.	Подпись	Дата	Содержание тома 2	Стадия	Лист	Листов
ГИП		Мазанько		09.21			1	1
Разраб.		Перова		09.21				
						ООО «Арника», г.Барнаул		

Состав проектной документации по объекту:
«Проект планировки земельного участка с кадастровыми номерами 22:69:050103:18, расположенного по адресу: Алтайский край, г.Новоалтайск-10»

Номер тома	Обозначение	Наименование	Примечание
1	1ЕП-ППТ.ПЗ.1	Утверждаемая часть. Пояснительная записка.	Бумажный носитель, электронная версия в формате .pdf
2	1ЕП-ППТ.2	Утверждаемая часть. Графическая часть.	Бумажный носитель, электронная версия в формате .pdf
3	1ЕП-ППТ.ПЗ.3	Материалы по обоснованию. Пояснительная записка.	Бумажный носитель, электронная версия в формате .pdf
4	1ЕП-ППТ.4	Материалы по обоснованию. Графическая часть.	Бумажный носитель, электронная версия в формате .pdf



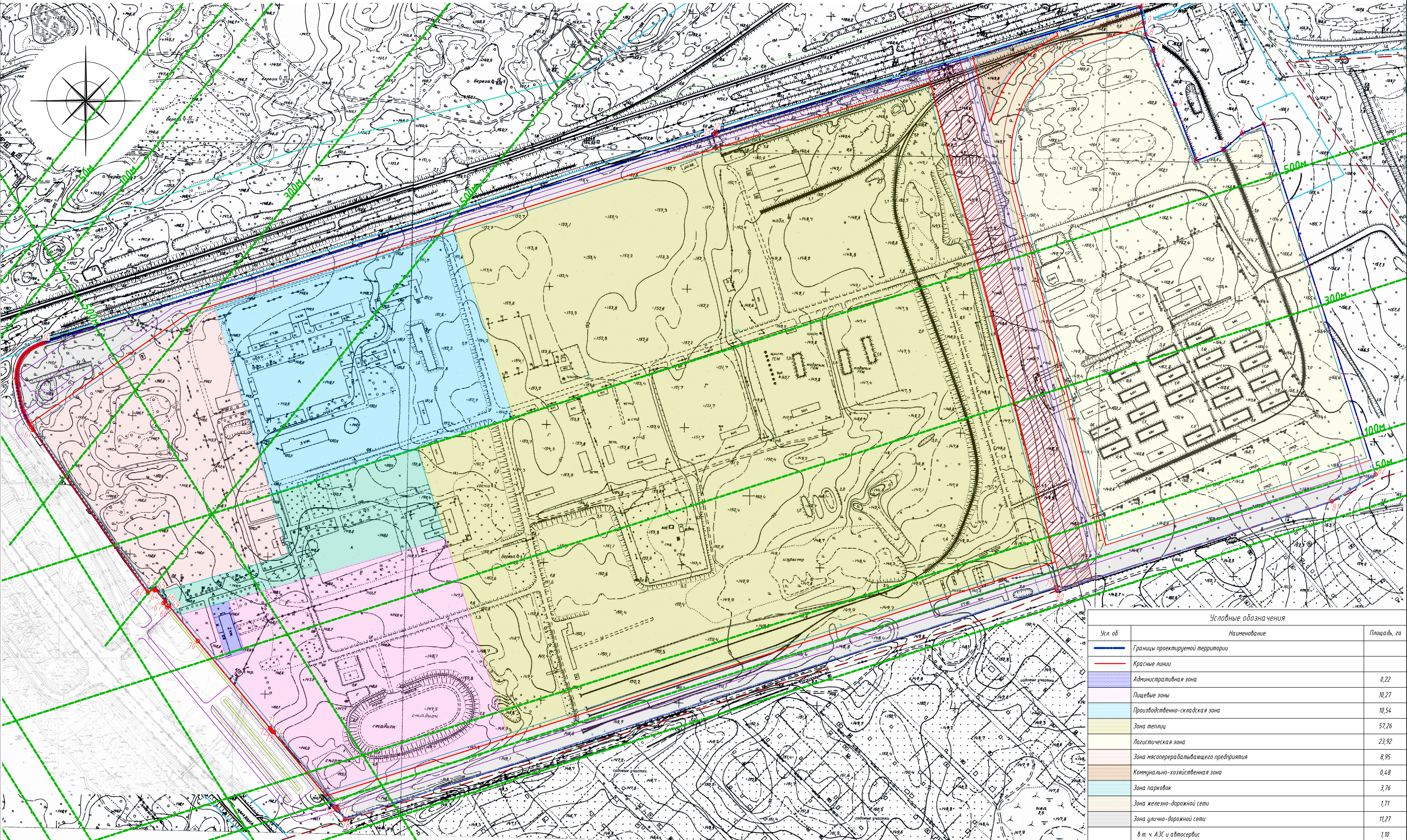
					1ЕП-ППТ.СП			
Изм	Лист	Но докум.	Подпись	Дата	Состав документации проекта	Стадия	Лист	Листов
ГИП		Мазанько		09.21			1	1
Разраб.		Перова		09.21				
						ООО «Арника», г.Барнаул		

Схема планировки территории. М 1:2500



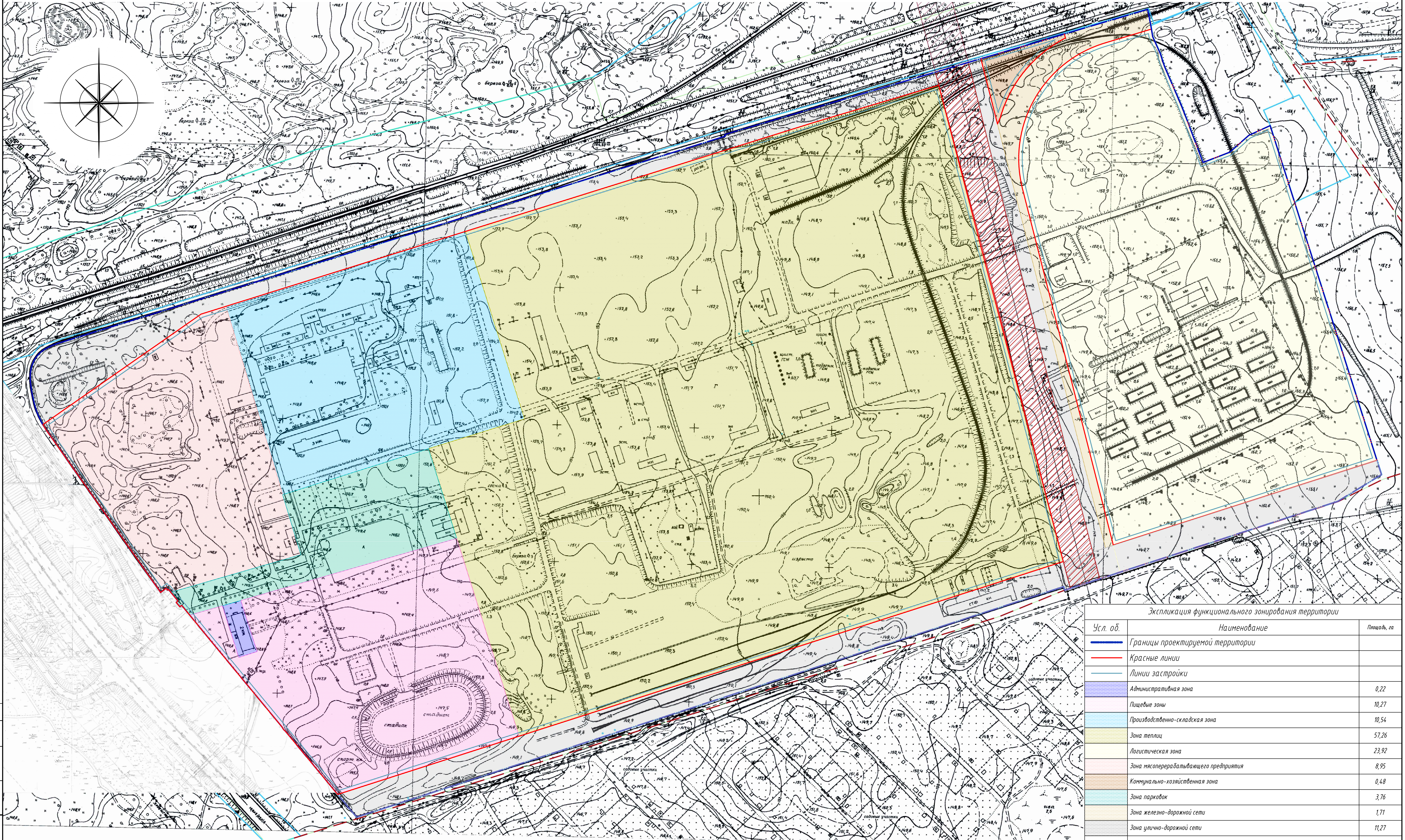
Условные обозначения		
Усл. об.	Наименование	Площадь, га
	Границы проектируемой территории	
	Красные линии	
	Административная зона	0,22
	Пищевые зоны	10,27
	Производственно-складская зона	10,54
	Зона теплиц	57,26
	Логистическая зона	23,92
	Зона мясоперерабатывающего предприятия	8,95
	Коммунально-хозяйственная зона	0,48
	Зона парковок	3,76
	Зона железно-дорожной сети	1,71
	Зона улично-дорожной сети	11,27
	в т. ч. АЗС и автосервис	1,10
	Охранная зона ЛЭП 220кВт	3,57
	Санитарно-защитные зоны от жилой застройки	

СОГЛАСОВАНО

Взак. инв. №	
Подпись и дата	
Инв. № подл.	

						ИЭП-ПТ.2		
						Корректировка проекта планировки земельного участка с кадастровым номером 22-69-050103-18, расположенного по адресу: Алтайский край, г.Новоалтайск-10		
ИЗМ.	КОЛ.	ЧИСТ.	№ ДОК.	ПОДПИСИ	ДАТА			
ТИП	Мазанько				09.21	Проект планировки территории	СТADIЯ	ЛИСТ
Разраб.	Перова				09.21		П	1
						Схема планировки территории. М 1:2500	ООО "АРНИКА" г. Барнаул	

Схема границ зон планируемого размещения объектов капитального строительства. М 1:2500



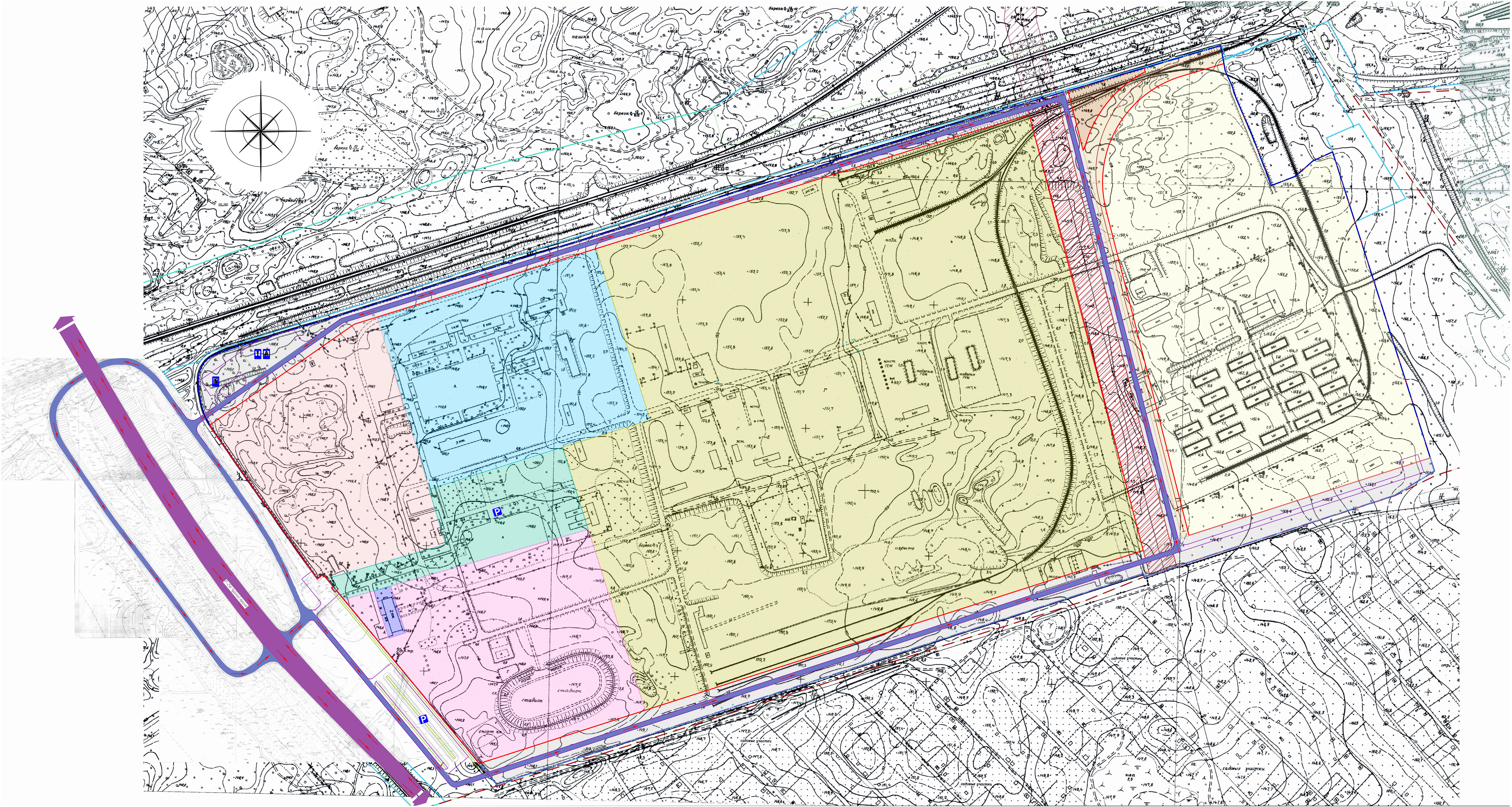
Экспликация функционального зонирования территории			
Усл. об.	Наименование	Площадь, га	
	Границы проектируемой территории		
	Красные линии		
	Линии застройки		
	Административная зона	0,22	
	Пищевые зоны	10,27	
	Производственно-складская зона	10,54	
	Зона теплиц	57,26	
	Логистическая зона	23,92	
	Зона мясоперерабатывающего предприятия	8,95	
	Коммунально-хозяйственная зона	0,48	
	Зона парковок	3,76	
	Зона железно-дорожной сети	1,71	
	Зона улично-дорожной сети	11,27	
	в т. ч. АЗС и автосервис	1,10	
	Охранная зона ЛЭП 220кВт	3,57	

							1ЕП-ППТ.2		
							Корректировка проекта планировки земельного участка с кадастровым номером 22-69-050103-18, расположенного по адресу: Алтайский край, г.Новоалтайск-10		
ИЗМ.	КОЛ.	ЧЛ.	ЛИСТ	№ ДОК.	ПОДПИСЬ	ДАТА			
ГИП				Мазанько		09.21			
							Проект планировки территории		
							СТАДИЯ		
							ЛИСТ		
							ЛИСТОВ		
							П		
							2		
Разраб.				Перова		09.21			
							Схема границ зон планируемого размещения объектов капитального строительства. М 1:2500		
							ООО "АРНИКА" г. Барнаул		

СОГЛАСОВАНО

Взят инв. №	
Подпись и дата	
Инв. № подл.	

Схема организации дорожной сети. М 1:2500



Условные обозначения		
Усл. об.	Наименование	Площадь, га
	Границы проектируемой территории	
	Красные линии	
	Линии застройки	
	Административная зона	0,22
	Площевые зоны	10,27
	Производственно-складская зона	10,54
	Зона теплиц	57,26
	Логистическая зона	23,92
	Зона неперерабатывающего предприятия	8,95
	Коммунально-хозяйственная зона	0,48
	Зона парковок	3,76
	Зона железнодорожной сети	1,71
	Зона улично-дорожной сети	11,27
	в т.ч. АЗС и автосервис	1,10
	Охранная зона ЛЭП 220кВ	3,57
	ФАП Р-256 "Чуйский тракт"	
	Внутренние автомобильные дороги	
	Направление движения грузового автотранспорта	
	Станки автотранспорта	
	АЗС	
	Автосервис	
	Автомойка	

СОГЛАСОВАНО
И.М.И.И.И.
Подпись и дата
Взам. инвент.

ИЗМ. КОЛ. ЧИСТ. ДОПОЛН. ДАТА				1ЭП-ПТ.2		
ГИП	Мазанко	09.21		Корректировка проекта планировки земельного участка с кадастровым номером 22-69-050103:10, расположенного по адресу: Алтайский край, г.Новоалтайск-10		
Разраб.	Перова	09.21		Проект планировки территории		
Схема организации дорожной сети. М 1:2500				СТАДИЯ	ЛИСТ	ЛИСТОВ
				П	3	
ФОРМАТ А2x3 (594x1261)				ООО "АРНИКА" г.Барнаул		